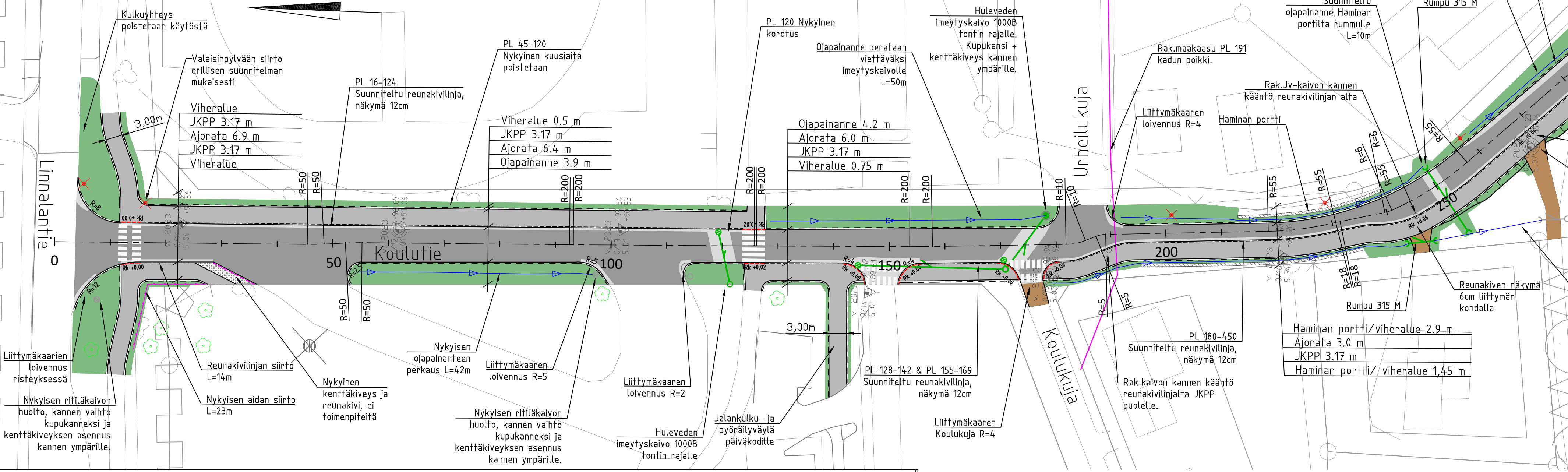
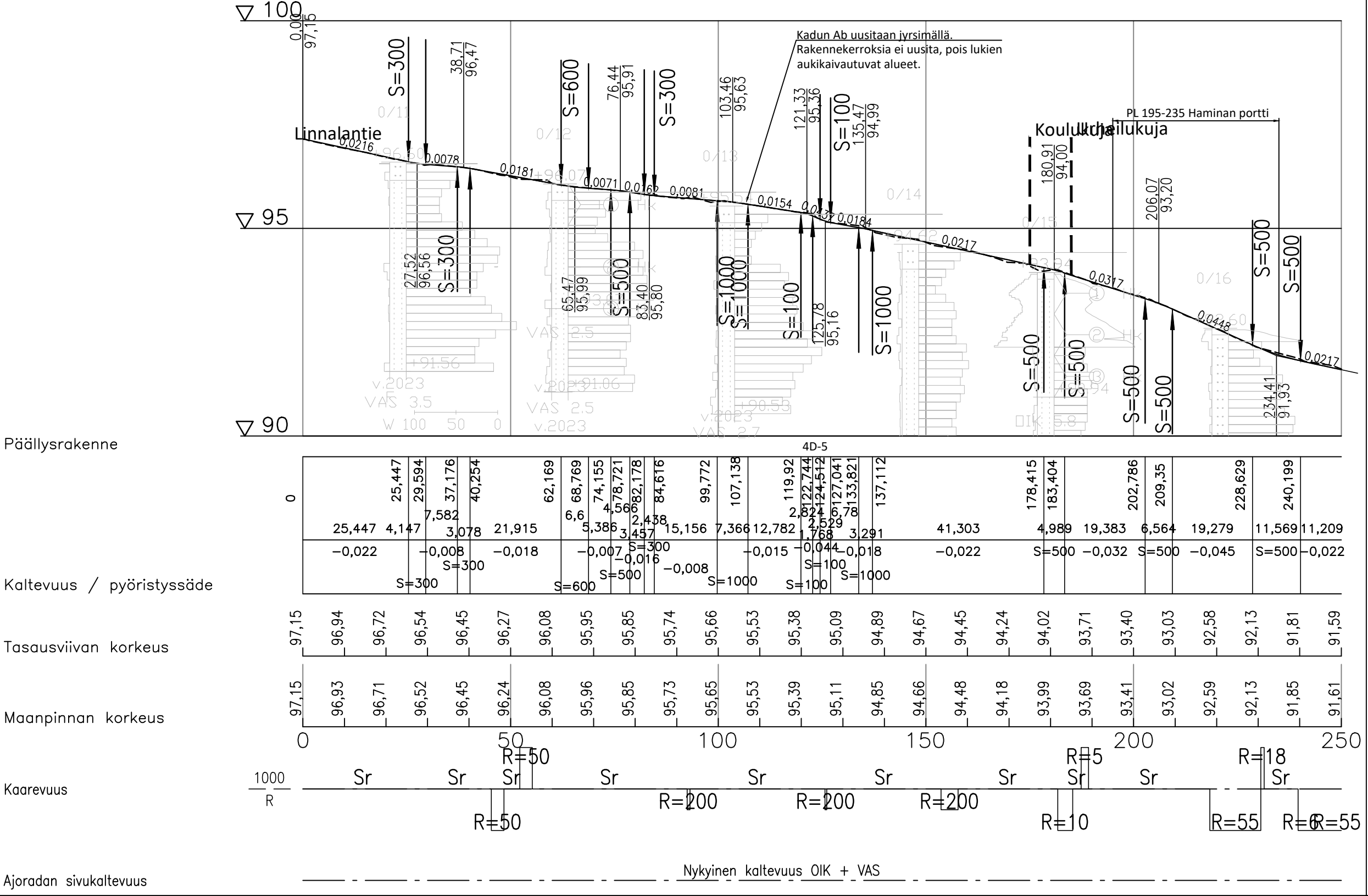


# ASEMAPIIRUSTUS 1:500

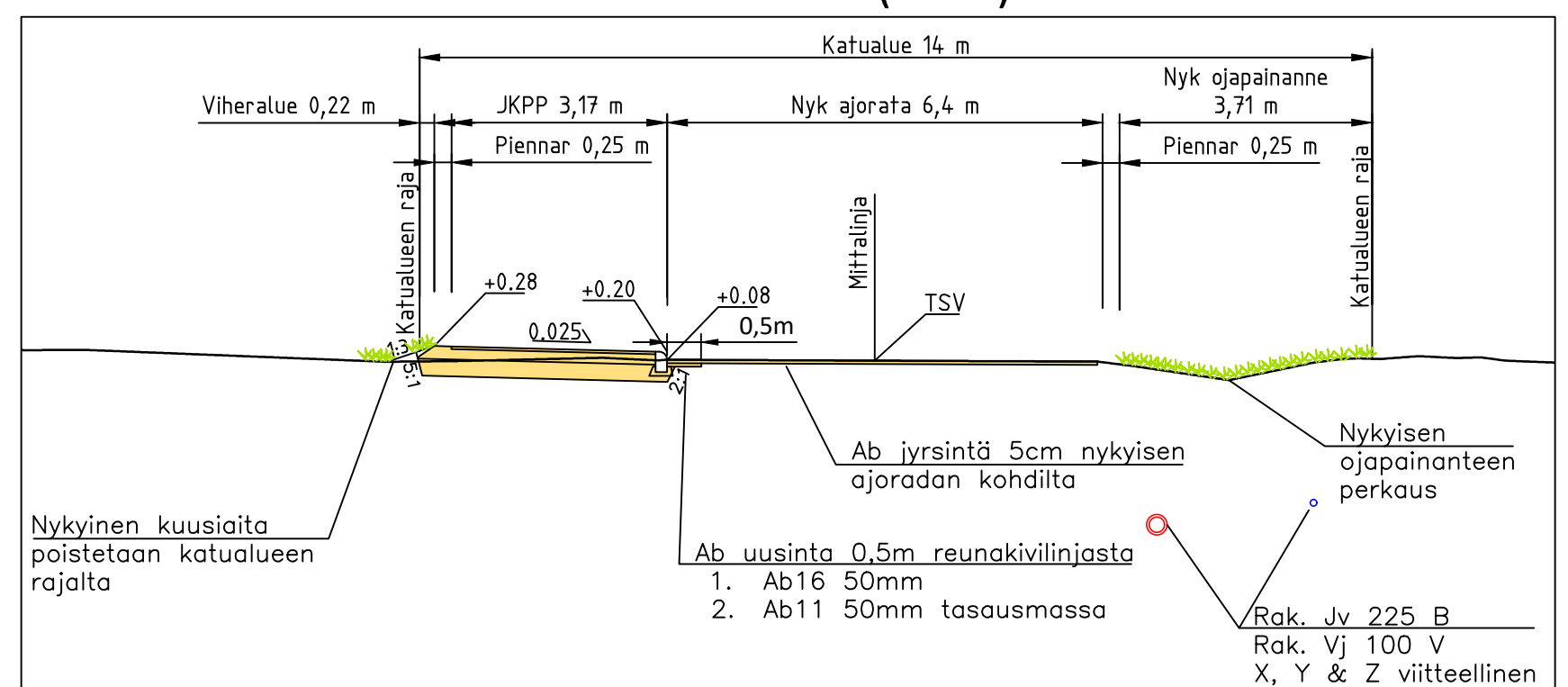


## MERKINTÖJEN SELITTEET:

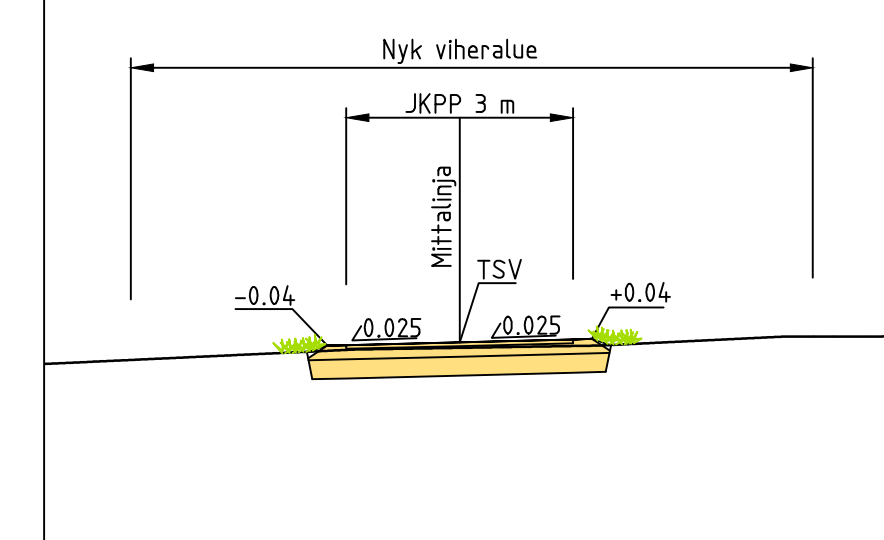
- Ajorata, AB jyrskintä
- Ajorata, rakennekerrosten levitys / aukikaivu, AB16 50mm + AB11 50mm tasausmassa
- Yhdistetty jalkakäytävä ja pyörätie, AB16 40mm
- Tonttiliittymä
- Nurmi R4, kasvualue 150mm
- Nykyinen kenttäkiveys
- Kaide
- Aita
- Ojan pohja
- Piennar, leveys 25cm
- Reunakivi betoninen upotettava, näkyvä 12cm
- Madallettu reunakivi, näkyvä 0 / 2cm
- Reunakivi nykyinen
- Nykyinen valaisin
- Suunniteltu hulevesikaivo, riittäväksi, hulevesiviemäri PE tai PP/k SN8
- Suunniteltu hulevesitarkastuskaivo / imeytyskaivo, hulevesiviemäri PE tai PP/k SN8
- Rumpu 315 M



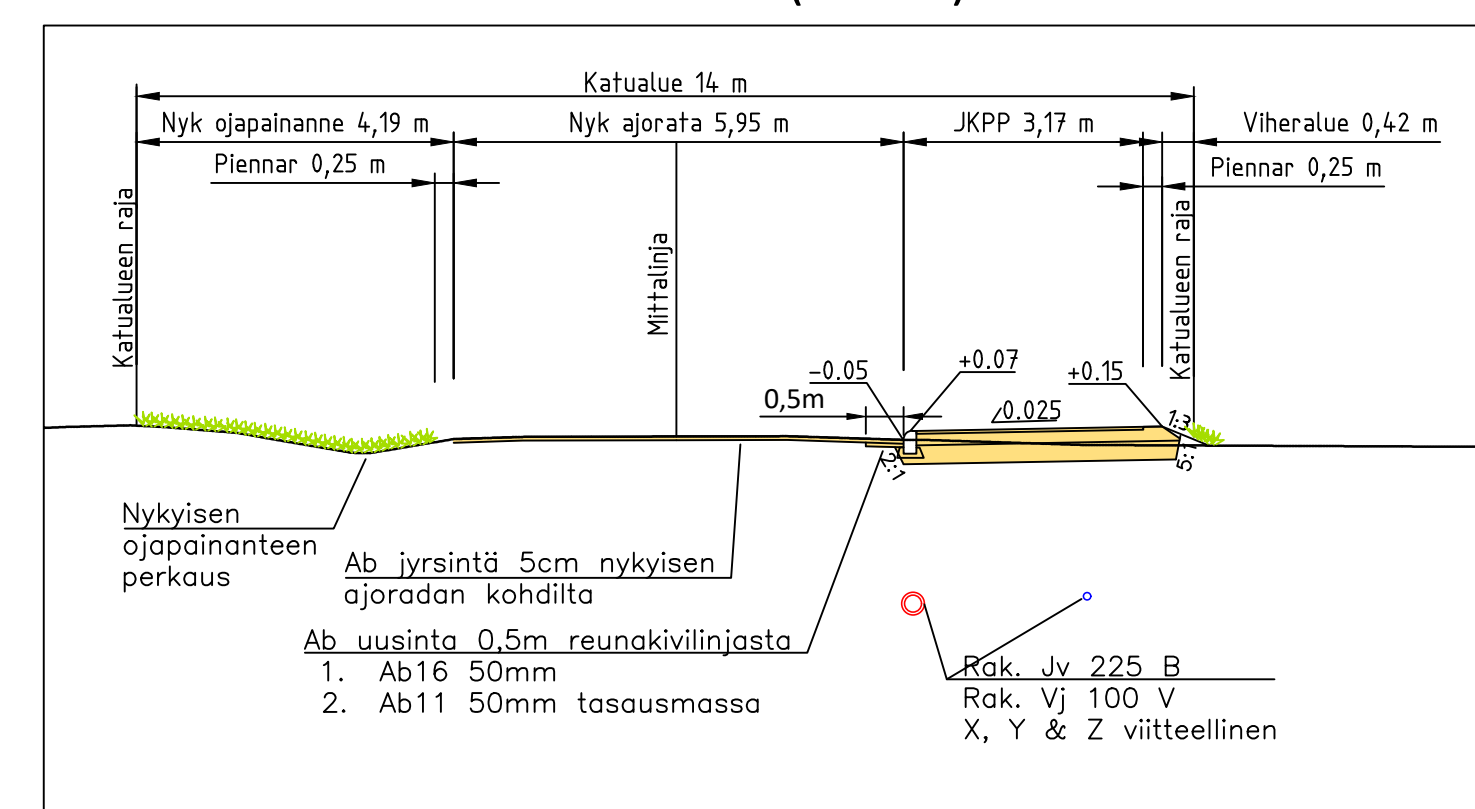
### Koulutie TYYPPIPOIKKILEIKKAUS 1:100 PL 30-125 (PL70)



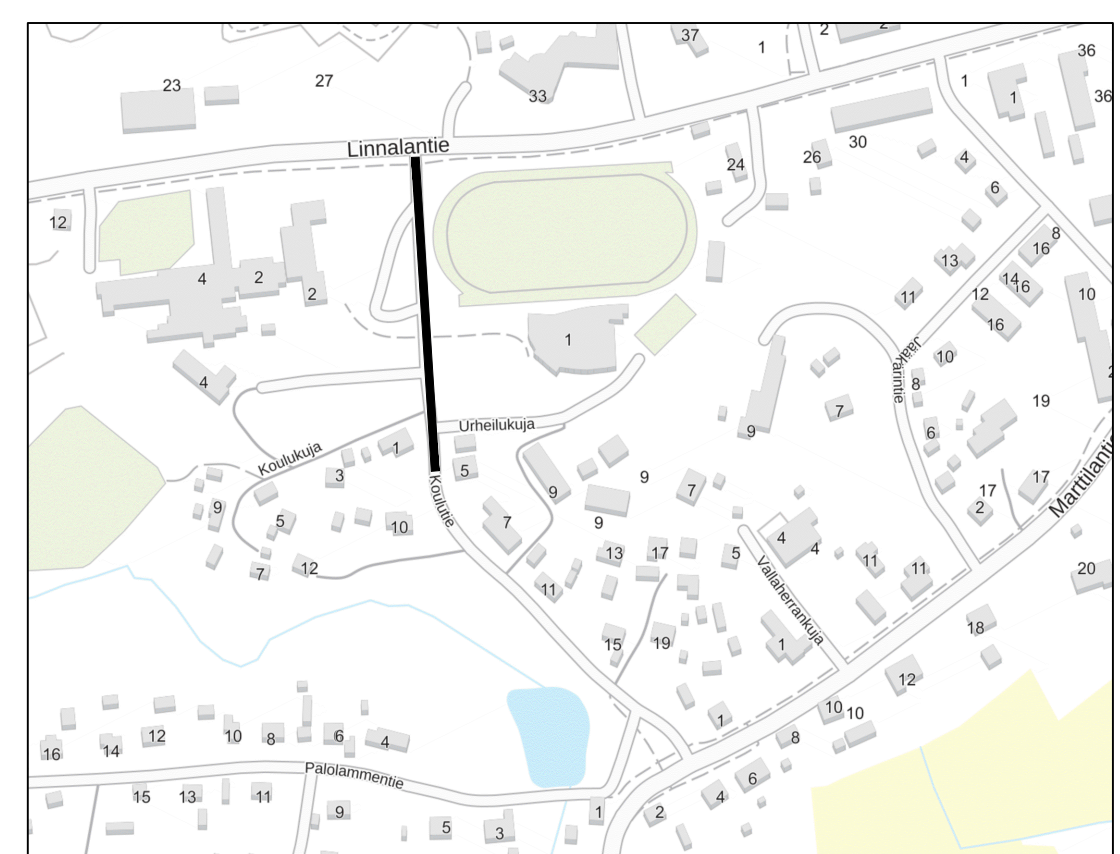
### JKPP Linnalantie & päiväkotikiikaleikkaus 1:100



### Koulutie TYYPPIPOIKKILEIKKAUS 1:100 PL 125-190 (PL130)



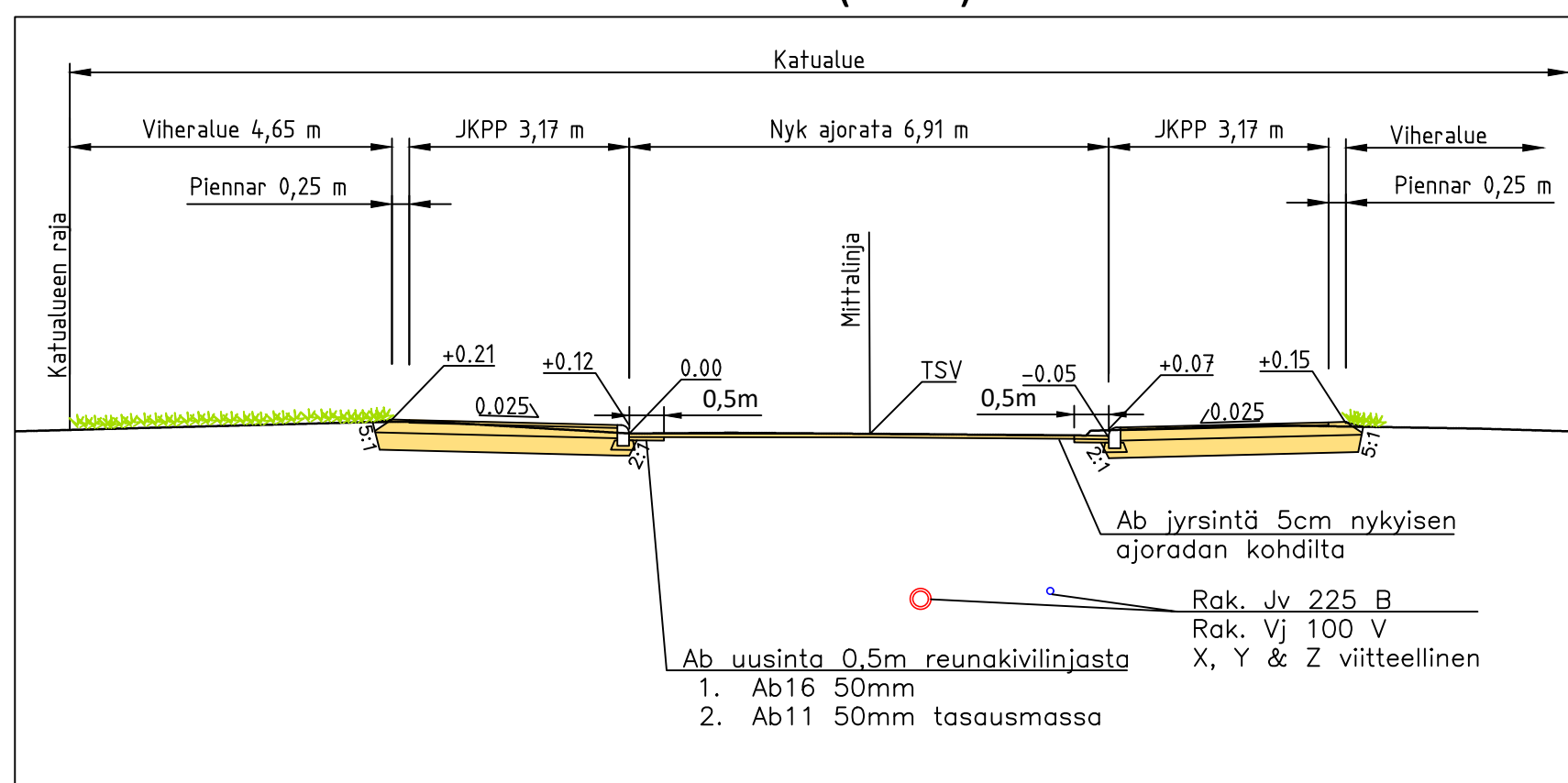
### YLEISKARTTA 1:5000



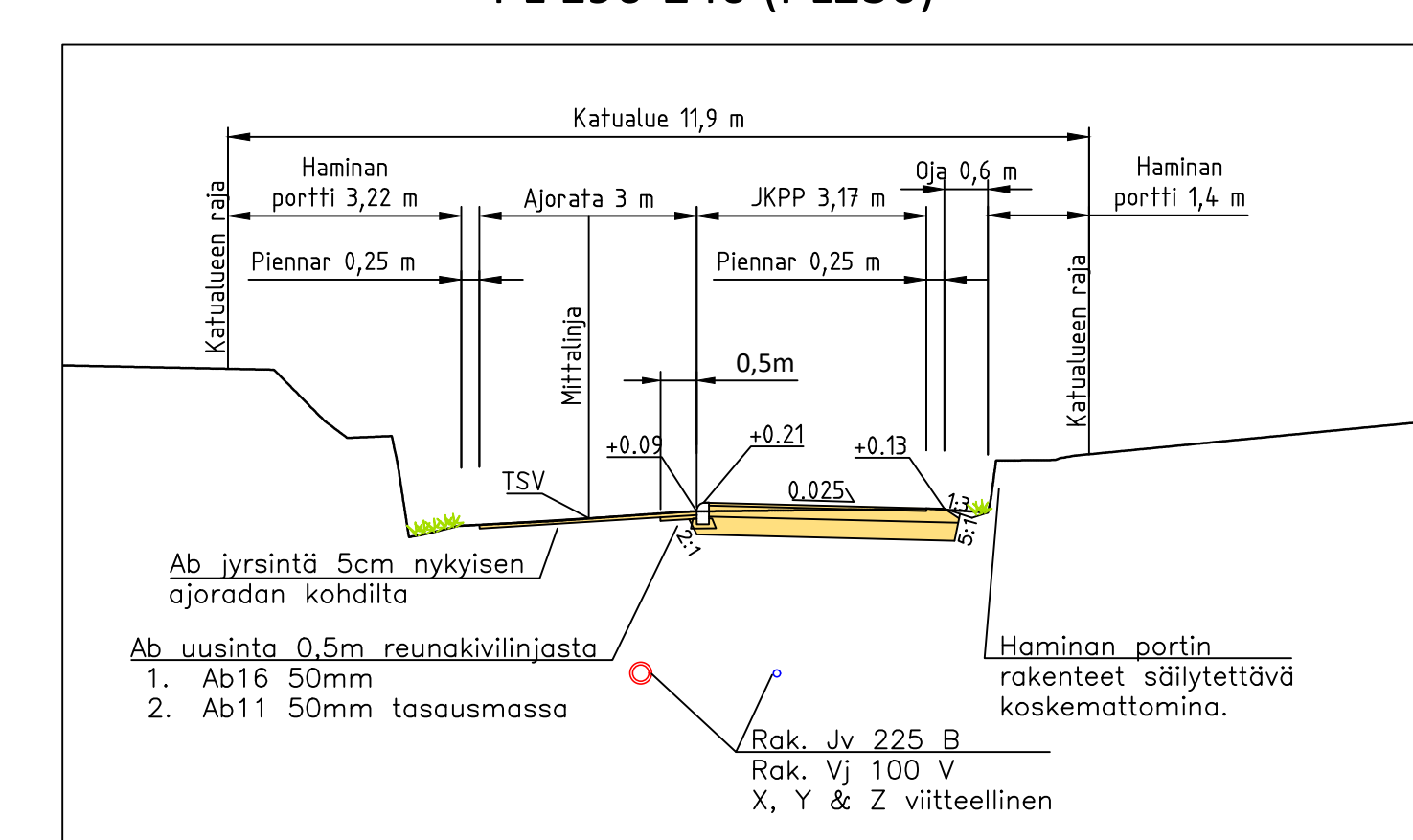
## RAKENNEKERROKSET

PÄÄLLYSRAKENNE	KATU 4D	JKPP 6D
Päällyste AB16	5 cm	4 cm
Päällyste AB11 fasaussassa	5 cm	-
Kantava krs, KaM 0...32 mm	15 cm	15 cm
Jakava krs, KaM 0...56mm	35 cm	25 cm
YHTEENSÄ	60 cm	44 cm

### Koulutie TYYPPIPOIKKILEIKKAUS 1:100 PL 15-30 (PL20)



### Koulutie TYYPPIPOIKKILEIKKAUS 1:100 PL 190-240 (PL230)



Koordinaatisto ja korkeusjärjestelmä ETRS-GK28 & N2000  
 Korkeuskiintopiste  
 Käytetyt monikulmiopisteet

k.osaj/ kyla	kortteli/ tila	Tontti/ Rnro	Viranomaisen merkintöjä
Rakennusohjelmä	Piirustussaji	Julkaisuvuosi	
Rakennuskohteen nimi ja osoite	Piirustuksen sisältö	Mittakaava	
<b>Luumäen kunta</b>	<b>Asemapiirustus</b>	<b>1:500</b>	
<b>Koulutie PL 0 -250</b>	<b>Pituusleikkaus</b>	<b>1:1000/1:100</b>	
<b>Katusuunnitelma</b>	<b>Tyypipiikkileikkaukset</b>	<b>1:100</b>	
<b>Luumäki</b>			
<b>RAMBOLL</b>	Ramboll Laserkatu 6 53850 Lappeenranta puh. 020 755 611 ramboll.fi	Työno <b>TKA 1510079268</b>	Tiedosto Muutos
työ ANUKO	piir. MLon	AVAR	piir. XXX